

VILNIAUS SENAMIESTIS

Sportinis žemėlapis

Mastelis 1:5 000

Horizontalės kas 2,5 m



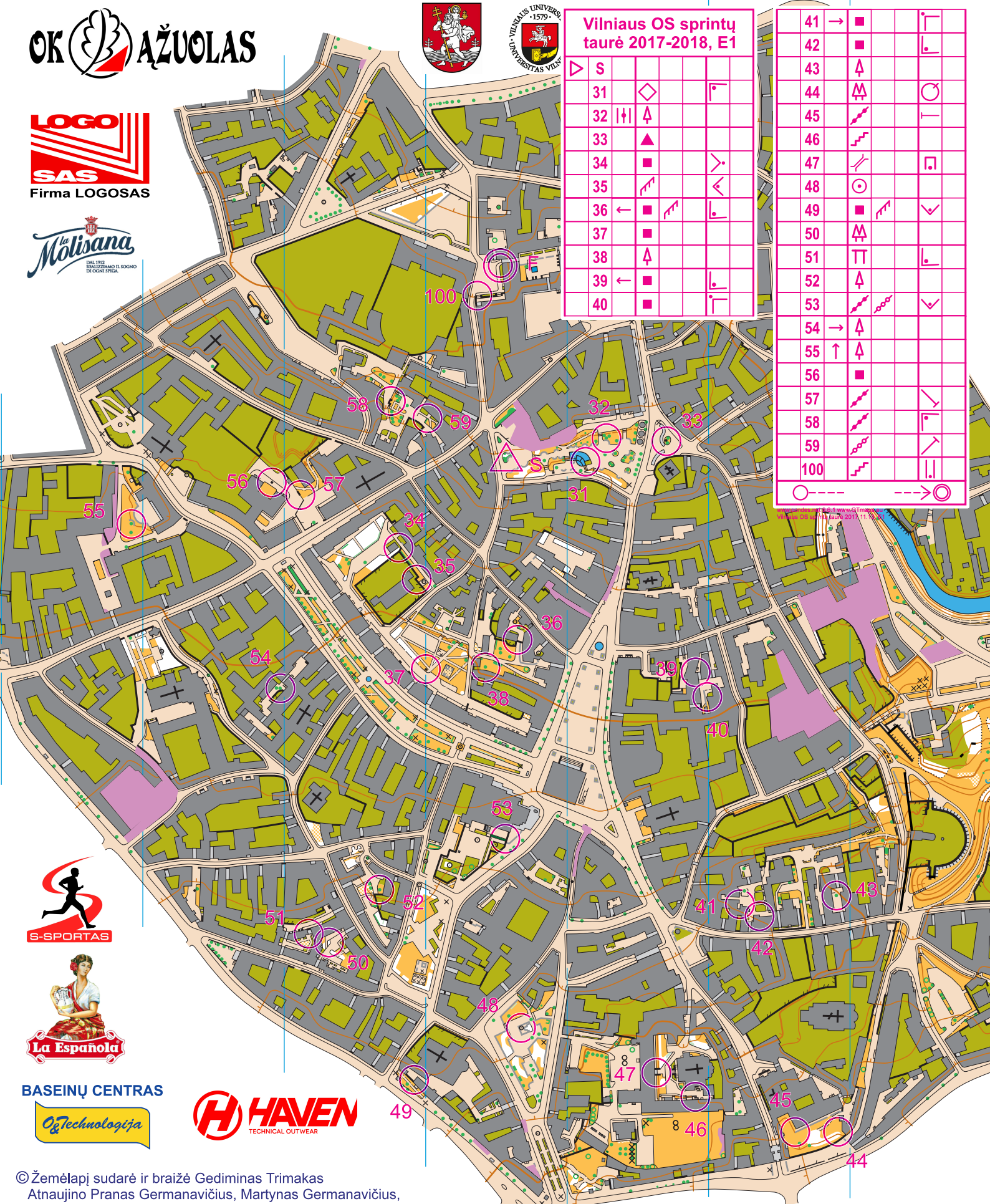
Atkurtai
Lietuvai



Vilniaus OS sprintų taurė 2017-2018, E1

S			
31	◇		└┘
32	↑↓	↑	
33	▲		
34	■		└┘
35	↗		└┘
36	←	■	↗
37	■		
38	↑		
39	←	■	└┘
40	■		└┘

41	→	■	└┘
42		■	└┘
43	↑		└┘
44	↖		○
45	↗		└┘
46	↘		└┘
47	↖		└┘
48	○		
49	■	↗	└┘
50	↖		
51	└┘		└┘
52	↑		
53	↗	↘	└┘
54	→	↑	
55	↑	↑	
56		■	
57	↗		└┘
58	↗		└┘
59	↗		└┘
100	↗		└┘



BASEINŲ CENTRAS



© Žemėlapij sudarė ir braižė Gediminas Trimakas
Atnaujino Pranas Germanavičius, Martynas Germanavičius,
Viktoras Staišiūnas ir Paulius Janušauskas

Sudarymui panaudoti M 1:10 000 skaitmeniniai rastriniai ortofotografiniai žemėlapiai ORT10LT, skaitmeniniai erdviniai žemės paviršiaus lazerinio skenavimo taškų duomenys SEŽP 0.5LT © Nacionalinė žemės tarnyba prie ŽŪM 2010 m.

Dauginimas be leidimo draudžiamas. Žemėlapij galima įsigyti:
Tel. 864512500 El. paštas: gtrimakas@gmail.com



VILNIAUS SENAMIESTIS

Sportinis žemėlapis

Mastelis 1:5 000

Horizontalės kas 2,5 m



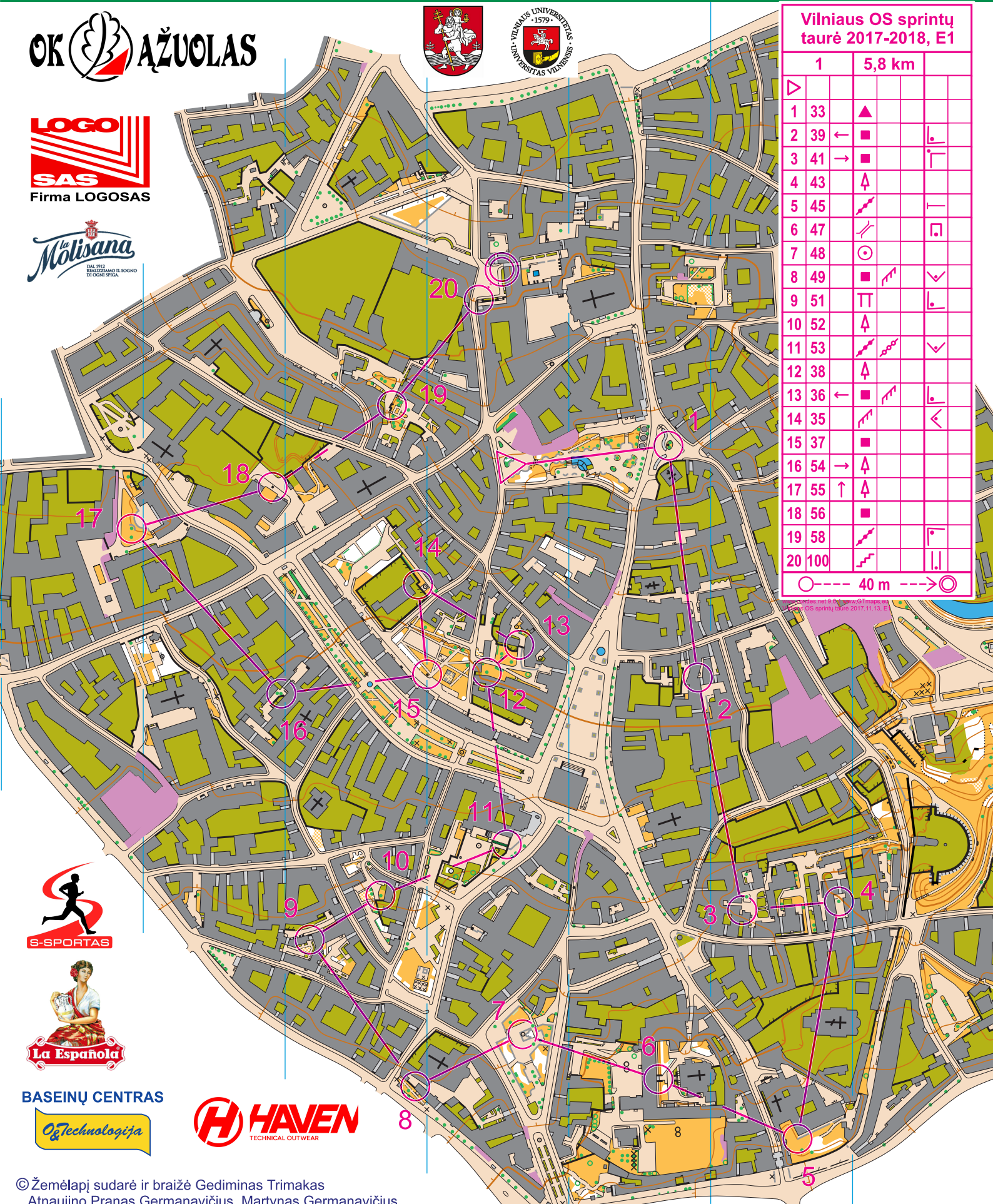
Atkurtai
Lietuvai



Vilniaus OS sprintų taurė 2017-2018, E1

	1	5,8 km		
▷				
1	33	▲		
2	39	← ■		└
3	41	→ ■		└
4	43	▲		
5	45	↗		└
6	47	↘		└
7	48	⊙		
8	49	■ ↗		└
9	51	TT		└
10	52	▲		
11	53	↗ ↘		└
12	38	▲		
13	36	← ■ ↗		└
14	35	↗		└
15	37	■		
16	54	→ ▲		
17	55	↑ ▲		
18	56	■		
19	58	↗		└
20	100	↘		└

○ --- 40 m --- → ○



BASEINŲ CENTRAS



© Žemėlapij sudarė ir braižė Gediminas Trimakas
Atnaujino Pranas Germanavičius, Martynas Germanavičius,
Viktoras Staišiūnas ir Paulius Janušauskas

Sudarymui panaudoti M 1:10 000 skaitmeniniai rastriniai ortofotografiniai žemėlapiai ORT10LT, skaitmeniniai erdviniai žemės paviršiaus lazerinio skenavimo taškų duomenys SEŽP 0.5LT © Nacionalinė žemės tarnyba prie ŽŪM 2010 m.

Dauginimas be leidimo draudžiamas. Žemėlapij galima įsigyti:

Tel. 864512500 El. paštas: gtrimakas@gmail.com



VILNIAUS SENAMIESTIS

Sportinis žemėlapis

Mastelis 1:5 000

Horizontalės kas 2,5 m

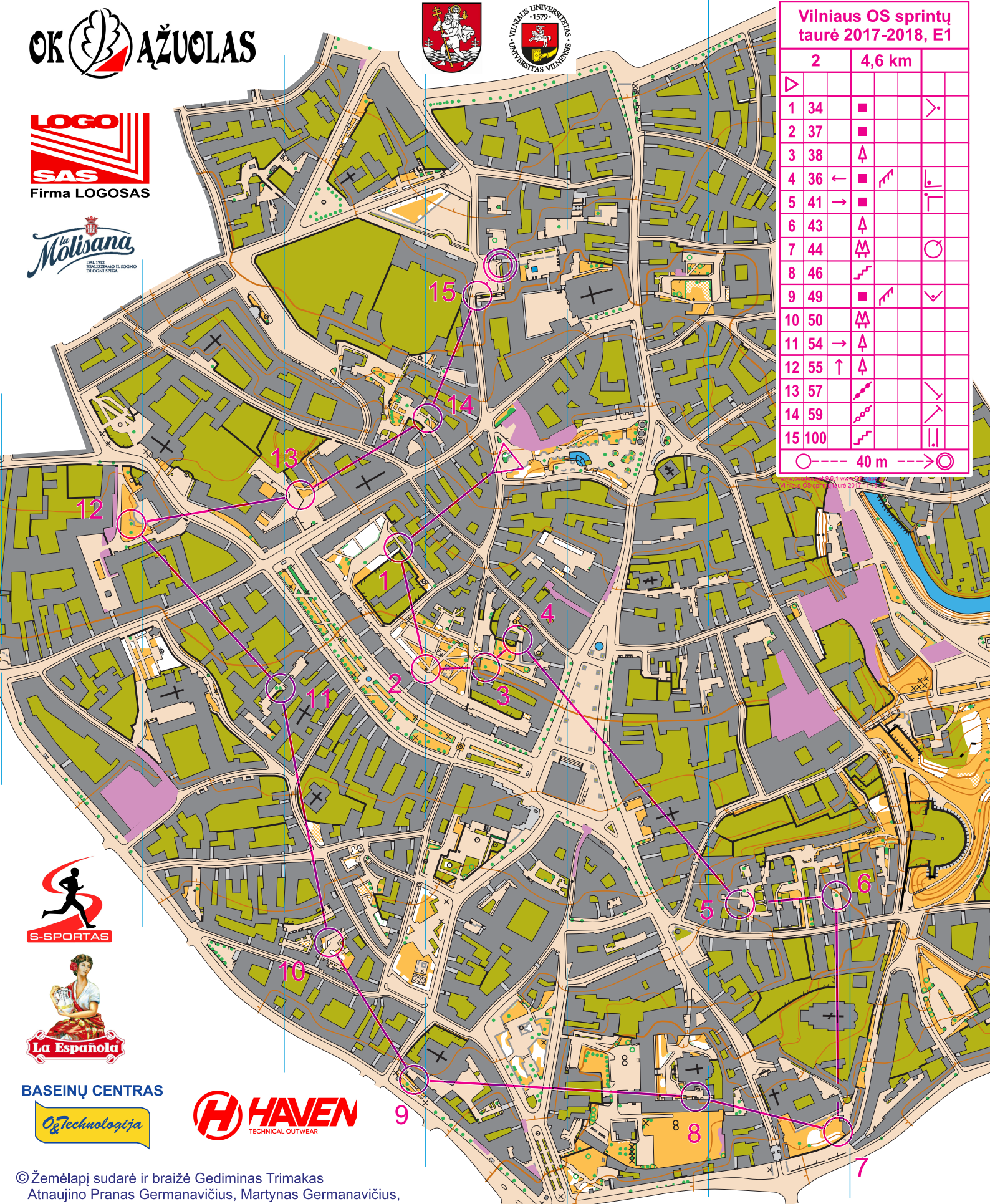
Atkurtai
Lietuvai



Vilniaus OS sprintų taurė 2017-2018, E1

	2	4,6 km	
▷			
1	34	■	▷
2	37	■	
3	38	▲	
4	36	← ■	└
5	41	→ ■	┌
6	43	▲	
7	44	▲	○
8	46	■	
9	49	■	∇
10	50	▲	
11	54	→ ▲	
12	55	↑ ▲	
13	57	■	∇
14	59	■	└
15	100	■	┌

○ --- 40 m --- ○



BASEINŲ CENTRAS



© Žemėlapij sudarė ir braižė Gediminas Trimakas
Atnaujino Pranas Germanavičius, Martynas Germanavičius,
Viktoras Staišiūnas ir Paulius Janušauskas
Sudarymui panaudoti M 1:10 000 skaitmeniniai rastriniai ortofotografiniai žemėlapiai ORT10LT, skaitmeniniai erdviniai žemės paviršiaus lazerinio skenavimo taškų duomenys SEŽP 0.5LT © Nacionalinė žemės tarnyba prie ŽŪM 2010 m.
Dauginimas be leidimo draudžiamas. Žemėlapij galima įsigyti:
Tel. 864512500 El. paštas: gtrimakas@gmail.com



VILNIAUS SENAMIESTIS

Sportinis žemėlapis

Mastelis 1:5 000

Horizontalės kas 2,5 m

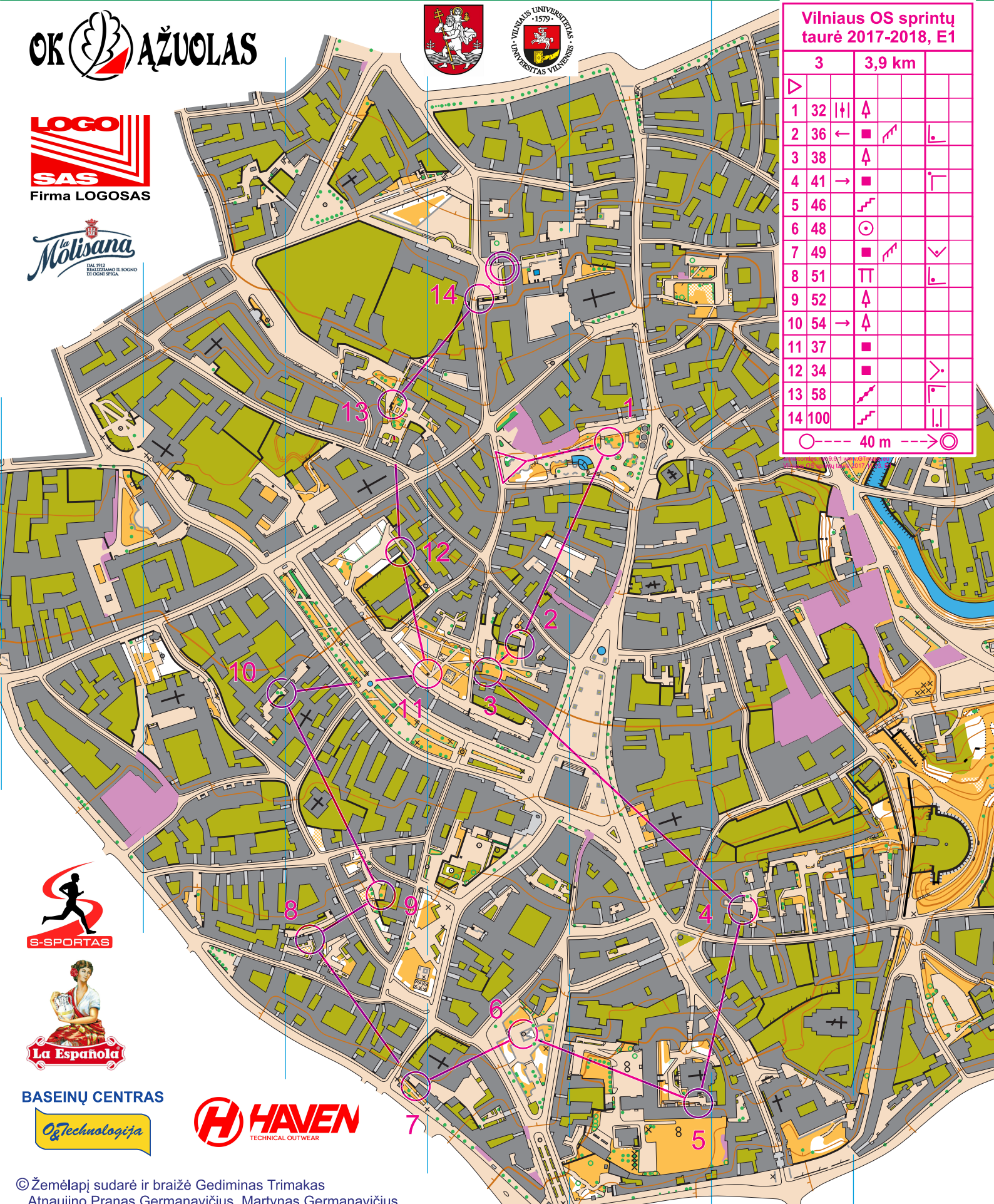
Atkurtai
Lietuvai



Vilniaus OS sprintų taurė 2017-2018, E1

	3	3,9 km		
1	32	↑		
2	36	←	■	↖
3	38	↑		
4	41	→	■	↗
5	46	↗		
6	48	⊙		
7	49	■	↖	↘
8	51	TT		↖
9	52	↑		
10	54	→	↑	
11	37	■		
12	34	■		↗
13	58	↗		↘
14	100	↗		↑

○ --- 40 m --- ○



BASEINŲ CENTRAS



© Žemėlapij sudarė ir braižė Gediminas Trimakas
Atnaujino Pranas Germanavičius, Martynas Germanavičius,
Viktoras Staišiūnas ir Paulius Janušauskas

Sudarymui panaudoti M 1:10 000 skaitmeniniai rastriniai ortofotografiniai žemėlapiai ORT10LT, skaitmeniniai erdviniai žemės paviršiaus lazerinio skenavimo taškų duomenys SEŽP 0.5LT © Nacionalinė žemės tarnyba prie ŽŪM 2010 m.

Dauginimas be leidimo draudžiamas. Žemėlapij galima įsigyti:

Tel. 864512500 El. paštas: gtrimakas@gmail.com



www.gtmaps.eu

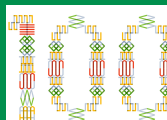


VILNIAUS SENAMIESTIS

Sportinis žemėlapis

Mastelis 1:5 000

Horizontalės kas 2,5 m



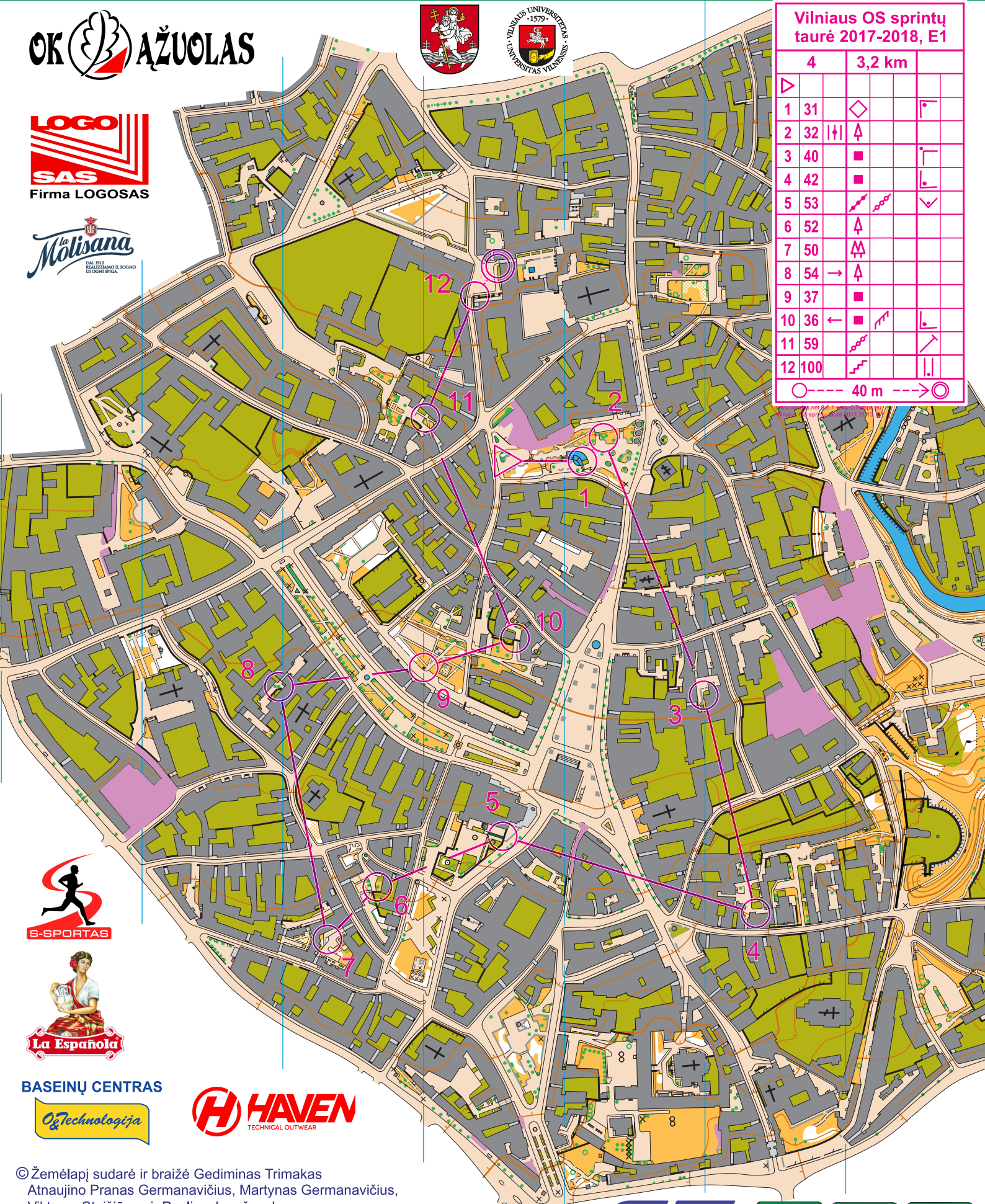
Atkurtai
Lietuvai



Vilniaus OS sprintų
taurė 2017-2018, E1

	4	3,2 km	
▷			
1	31	◇	┌
2	32	↑	┌
3	40	■	┌
4	42	■	┌
5	53	↗ ↘	└
6	52	↑	
7	50	↗	
8	54	→ ↑	
9	37	■	
10	36	← ↗	└
11	59	↗ ↘	└
12	100	↗	└

○ --- 40 m --- ○



BASEINŲ CENTRAS



© Žemėlapij sudarė ir braižė Gediminas Trimakas
Atnaujino Pranas Germanavičius, Martynas Germanavičius,
Viktoras Staišiūnas ir Paulius Janušauskas

Sudarymui panaudoti M 1:10 000 skaitmeniniai rastriniai ortofotografiniai žemėlapiai ORT10LT, skaitmeniniai erdviniai žemės paviršiaus lazerinio skenavimo taškų duomenys SEŽP 0.5LT © Nacionalinė žemės tarnyba prie ŽŪM 2010 m.

Dauginimas be leidimo draudžiamas. Žemėlapij galima įsigyti:

Tel. 864512500 El. paštas: gtrimakas@gmail.com

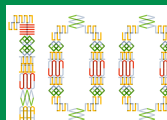


VILNIAUS SENAMIESTIS

Sportinis žemėlapis

Mastelis 1:5 000

Horizontalės kas 2,5 m



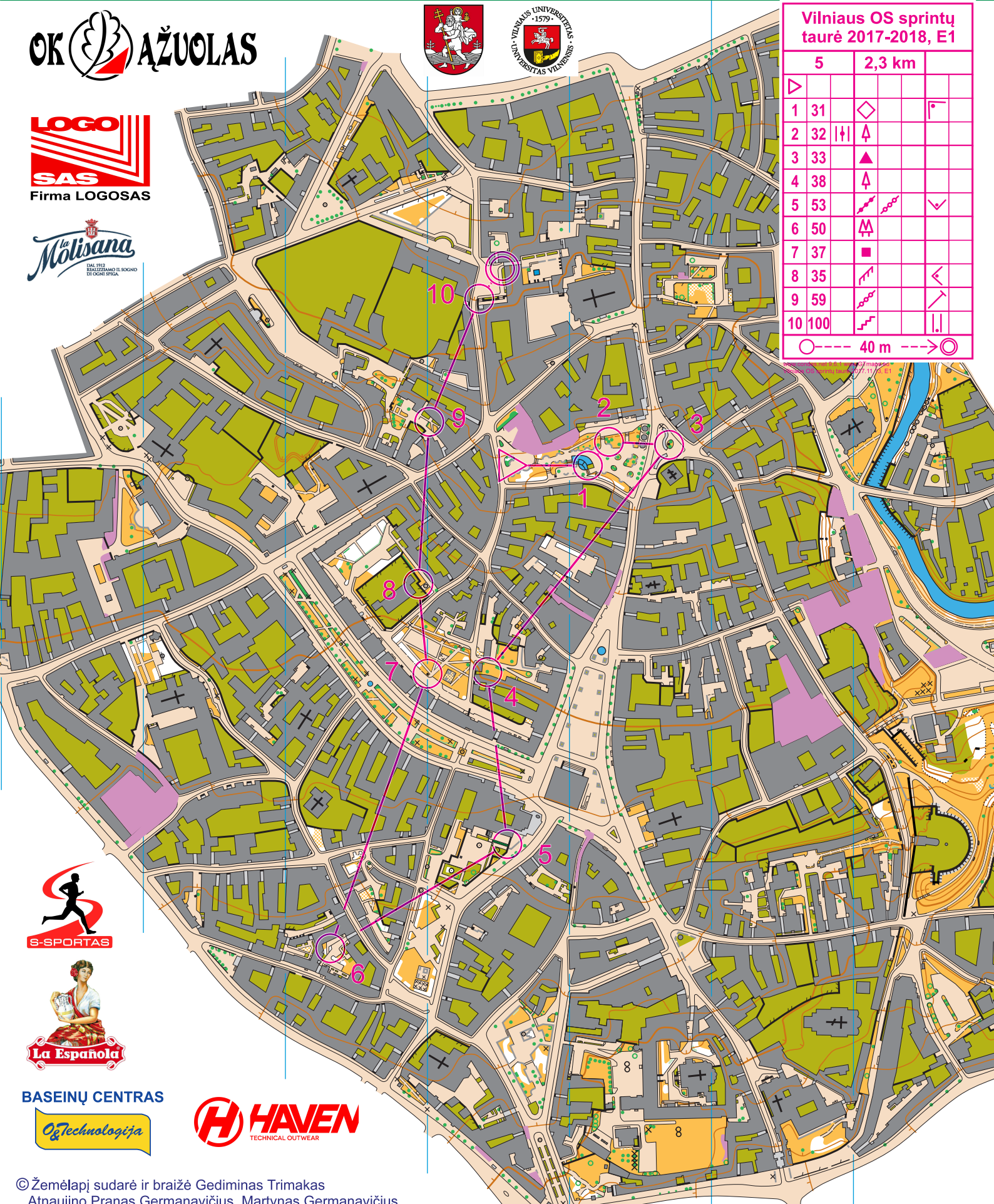
Atkurtai
Lietuvai



Vilniaus OS sprintų
taurė 2017-2018, E1

	5	2,3 km	
▷			
1 31	◇		┌
2 32	↑		
3 33	▲		
4 38	↑		
5 53	↗ ↘		∨
6 50	⌞		
7 37	■		
8 35	↗		◀
9 59	↗		↗
10 100	↗		

○ --- 40 m --- ○



BASEINŲ CENTRAS



© Žemėlapij sudarė ir braižė Gediminas Trimakas
Atnaujino Pranas Germanavičius, Martynas Germanavičius,
Viktoras Staišiūnas ir Paulius Janušauskas

Sudarymui panaudoti M 1:10 000 skaitmeniniai rastriniai ortofotografiniai žemėlapiai ORT10LT, skaitmeniniai erdviniai žemės paviršiaus lazerinio skenavimo taškų duomenys SEŽP 0.5LT © Nacionalinė žemės tarnyba prie ŽŪM 2010 m.

Dauginimas be leidimo draudžiamas. Žemėlapij galima įsigyti:

Tel. 864512500 El. paštas: gtrimakas@gmail.com

